

TOMAR em **NÚMEROS**

Retrato numérico do concelho

ÍNDICE

Apresentação 04

Nota Breve sobre o Município 05

Resumo Histórico 07

Educação 10

Instalações de Saúde 12

Instalações e Ações de Solidariedade e Segurança Social 12

Comparticipação Municipal no Sistema Escolar/Educativo 13

Apoios Escolares 13

Centros de Acolhimento de Idosos 14

Outros Serviços de Ação de Solidariedade 14

Habitação Social 14

Equipamentos Culturais 15

Espaços Verdes 17

Zonas Ribeirinhas ou Fluviais 17

Equipamentos Desportivos 18

Serviços e Instalações de Justiça de Segurança Pública e Proteção Civil 19

Instalações Religiosas 20

Edifícios de Serviços 20

Cemitérios 20

Infraestruturas Rodoviárias 21

Infraestruturas Ferroviárias 21

Parque Empresarial de Tomar 21

Equipamento Hoteleiro/ Alojamento/ Turístico 22

Infraestruturas de Fornecimento 22

Infraestruturas Esgotos/ Saneamento 22

Equipamento de Beneficiação Paisagística 23

Equipamentos Serviços Complementares 23

Veículos 24

Rede Viária Municipal 25

Parques de Estacionamento 26

APRESENTAÇÃO

REGIÃO: Centro

SUB-REGIÃO: Médio Tejo

ANTIGA PROVÍNCIA: Ribatejo

DISTRITO: Santarém

ÁREA: 351,2 Km²

POPULAÇÃO: 36.444 (Censos 2021)

DENSIDADE DEMOGRÁFICA: 115,8 Hab/Km²

Nº FREGUESIAS: 11

ORAGO: Santa Iria

FERIADO MUNICIPAL: 1 de março



1/ NOTA BREVE SOBRE O MUNICÍPIO

O concelho de Tomar tem uma área de 351,2 Km² e situa-se no centro geográfico do país, no distrito de Santarém, integrando a sub-região do Médio Tejo.

Tem como concelhos limítrofes a nordeste, Ferreira do Zêzere, a este o de Abrantes, a sul o de Vila Nova da Barquinha, a oeste/sudoeste o concelho de Torres Novas e a noroeste o de Ourém. Situado na margem direita do rio Zêzere (principal afluente do rio Tejo), é atravessado pelo rio Nabão que divide a cidade de Tomar e o concelho em duas partes. Constitui um espaço de enorme valor patrimonial e turístico incluindo também a Albufeira do Castelo de Bode.

Neste século o concelho apresenta uma irregular distribuição da população por freguesia. A densidade populacional mais acentuada registava-se nas freguesias de Santa Maria dos Olivais e S. João Baptista (que passaram a constituir a União de Freguesias de Tomar com a Lei 11-A/2013). As freguesias localizadas a sudoeste (Asseiceira, Carregueiros, Paialvo, Madalena e Beselga) apresentam valores entre 100 a 200 hab./Km².

São Pedro, Serra e Junceira, Casais e Alviobeira, Além da Ribeira e Pedreira constituem um conjunto de freguesias cuja densidade populacional oscila entre os 60 e os 100 hab./Km². As restantes freguesias (Sabacheira e Olalhas) apresentam os valores mais baixos (20 a 60 hab./Km²).

Tendo em conta os resultados provisórios dos CENSOS 2021, (Fonte INE) o concelho caracteriza-se ainda pela seguinte estatística:

Freguesia	Habitantes	Agregados	Edifícios	Alojamentos
Além da Ribeira e Pedreira	1081	465	888	905
Asseiceira	2441	1027	1601	1656
Carregueiros	1067	448	692	708
Casais e Alviobeira	2530	1070	1990	2023
Madalena e Beselga	3426	1459	2333	2395
Olalhas	1219	543	1270	1283
Paialvo	2236	936	1487	1535
Sabacheira	844	385	824	831
S. João Baptista e S. Maria dos Olivais	16 947	7491	5259	10 414
S. Pedro	2681	1087	1843	1910
Serra e Junceira	1972	813	2336	2334
TOTAL	36 444	15724	20 523	25 994



2/ RESUMO HISTÓRICO

O atual território do concelho de Tomar apresenta vestígios da presença humana desde o paleolítico Inferior (há mais de 180 mil anos). Segundo a “Carta Arqueológica do Concelho”, de Carlos Batata, edição revista e atualizada de 2021, há vestígios de uma ocupação permanente da zona que hoje é a cidade desde a época romana, incluindo a possibilidade de aí existir uma povoação islâmica aquando da chegada dos Templários na segunda metade do século XII. Para o arqueólogo, há também evidências de que o castelo mandado erigir por D. Gualdim Pais tenha sido construído sobre uma fortificação muçulmana pré-existente.

A fixação humana resultou por vias do excelente clima, água abundante, fácil comunicação fluvial e bons solos. Das diversas marcas civilizacionais pré-históricas restam utensílios, grutas, antas, povoados, algumas lápides, moedas, poucas esculturas, peças utilitárias, a lenda de Santa Iria, a toponímia, as rodas de rega e os açudes de estacaria.

Os romanos fundaram a cidade de Sellium, ou Seilium, cuja planta ortogonal decorre da perpendicularidade dos característicos eixos cardus e decumanus que determinavam a organização urbanística das cidades romanas e que pode terá ajudado a determinar o traçado do atual centro histórico. Além das ruínas do Forum de Sellium e do Santuário Romano das Águas (junto ao pavilhão municipal) as escavações efetuadas (cerca de 1980) na zona da atual Alameda 1 de Março deram conta de vestígios das habitações da época.

Em meados do século VII, existiram aqui conventos de freiras e frades, sendo dessa época o lendário episódio visigótico do martírio de Santa Iria.



No século XIV, com a permanência do Infante D. Henrique enquanto Administrador da Ordem de Cristo, a vila beneficia de grande desenvolvimento, sendo urbanizada a zona da Várzea Pequena em arrojada organização ortogonal, correndo em paralelo à Corredoura e perpendicularmente ao rio. D. Manuel I concede Foral Novo em 1510 e, nesse século, os arquitetos e pintores Domingos Vieira Serrão, João de Castilho, Olivier de Gand, Fernando Muñoz, Diogo de Arruda, Gregório Lopes, João de Ruão e Diogo de Torralva tornaram Tomar um importante centro artístico.

No período da dominação filipina, os reis espanhóis investem em Tomar: obras do Claustro Principal do Convento e Aqueduto dos Pegões, bem como a criação da ainda existente Feira de Santa Iria.

Entre os meados do século XVII e finais do século XIX, verifica-se um grande desenvolvimento industrial: Fábrica de Balas do Prado, de Vidros da Matrena, Chapéus e de Fiação e Tecidos e diversas fábricas de papel.

Mais tarde, na sequência da visita da Rainha D. Maria II, Tomar foi elevada à categoria de cidade em 1844, a primeira do distrito de Santarém. Silva Magalhães, primeiro fotógrafo tomarense, abriu em 1862 a “Typographia & Photographia”, deixando fabulosa coleção de vistas, retratos e trajés, profissões e cenas da vida diária; o cinema surgiu apenas seis anos após a sua invenção (17.11.1901), no Teatro Nabantino, que daria lugar, em 1923, a novo edifício: o Cine-Teatro Paraíso; a imprensa nasceu

em 1879 com o semanário “A Emancipação”, dirigido por Angelina Vidal; e em 1901, após Lisboa, Porto, Elvas e Vila Real, Tomar foi servida com energia elétrica a partir da Central instalada no complexo dos antigos Moinhos da Vila. Manuel Mendes Godinho foi nome incontornável no crescimento económico de Tomar do século XX, já que, após 1912, veio a criar um núcleo industrial (moagem, cerâmicas, alimentos para gado, extração de óleos e “Platex”) de tal importância que atravessou o século e possibilitou a criação de uma Casa Bancária.

Nos anos 50 do século XX (21.01.1951), foi inaugurada a que seria a maior barragem hidroelétrica do país nas cinco décadas seguintes: a Barragem do Castelo do Bode. Ainda em 1950, João dos Santos Simões renovou a Festa dos Tabuleiros dando-lhe notável projeção nacional e internacional.

O século XX espelhou a intensa ação cultural que aqui sempre se viveu: logo com a criação da União dos Amigos da Ordem de Cristo, em 1918, e, mais tarde, a Comissão de Iniciativa e Turismo, duas instituições para a proteção e divulgação do Património.

Em 1983, a UNESCO reconheceu o conjunto Castelo Templário-Convento de Cristo como Património Mundial e no início dos anos 90 deram-se os primeiros passos para a recuperação e consolidação do Centro Histórico. No século XXI, Tomar conta com algumas instituições culturais nascidas ainda no século XIX, casos das bandas Gualdim Pais, Nabantina e




Payalvense. Já no século XXI, a reabertura do Cine-Teatro Paraíso, o Núcleo de Arte Contemporânea, o Complexo Desportivo Municipal ou o Complexo Cultural da Levada, reforçam a vocação sócio-cultural de Tomar, enquanto o Instituto Politécnico dá valor à sua vocação académica e científica. O plano da cidade medieval organiza-se em cruz com os quatro braços apontando os quatro pontos cardeais marcados pelos quatro conventos da cidade. O centro, onde se situam a Câmara Municipal e a Igreja Matriz, é a Praça da República, a partir da qual irradiam os principais edifícios públicos e religiosos: a sul, a Sinagoga, o antigo Hospital da Misericórdia, o Convento de S. Francisco e o antigo Rossio da Vila; a norte, a sede da Assembleia Municipal, as capelas de S. Gregório e da Senhora da Piedade e o antigo Convento da Anunciada; a oeste, a colina do Castelo, a Ermida da Senhora da Conceição e o Convento de Cristo; a leste, a Ponte, as antigas Moagens e Moinhos da Vila, o Convento de Santa Iria, a saída para a Igreja de Santa Maria do Olival e zona escolar da cidade, com o Instituto Politécnico a rematar. Perseguido esta geometria simbólica, é interessante constatar que, com centro na igreja manuelina, à Praça da República, se gera a circunferência que une a Charola do Convento (oratório templário) aos Conventos da Anunciada, de Santa Iria e de S. Francisco. Espaço no qual se desenvolveu Tomar.

(texto adaptado a partir de <http://www.cm-tomar.pt/>)

EDUCAÇÃO 	Creches privadas / IPSS 3	Creches familiares 3	Agrupamentos de Escolas 2	Jardins de Infância públicos 17
	Academia de Sonhos; Quinta dos Encantos; Sociedade Filarmónica Gualdim Pais	Centro de Assistência Social de Tomar; “Os Miminhos” (CIRE); “Os Dois Lacinhos” (Centro Social e Paroquial da Serra)	Agrupamento Nuno de Santa Maria; Agrupamento Templários	Agrupamento Nuno de Santa Maria: Carregueiros; Cem Soldos; Marmeleiro; Pedreira; Raúl Lopes; Vale do Calvo Agrupamento Templários: Carvalhos Figueiredo; Casais; Curvaceiras; Fétal de Cima; Junceira; Linhaceira; Olalhas; São Pedro; Serra; Templários; Valdonas
	Ensino Artístico 2	Educação Especial 1	Ensino Profissional 5	
	Canto Firme de Tomar, Associação de Cultura; Sociedade Filarmónica Gualdim Pais	Centro de Integração e Reabilitação de Tomar	Escola Profissional de Tomar; Centro de Formação Profissional (IEFP); Centro de Reabilitação Profissional (CIRE); Escola Secundária /3 Santa Maria do Olival (Agrupamento Nuno de Santa Maria); Escola Secundária/3 Jácome Ratton (Agrupamento Templários)	


Jardins de Infância privados / IPSS 5	Ensino Básico 1 público 18	Ensino Básico 1 privado 2	Ensino Básico 2,3 e Secundário 5
Academia de Sonhos; Centro de Assistência Social de Tomar; Jardim Escola João de Deus; Quinta dos Encantos; Sociedade Filarmónica Gualdim Pais	Agrupamento Nuno de Santa Maria: Carregueiros; Cem Soldos; Marmeleiro; Pedreira; Raúl Lopes; Santo António; Vale do Calvo Agrupamento Templários: Carvalhos Figueiredo; Casais; Curvaceiras; Junceira; Linhaceira; Olalhas; Santa Iria; São Pedro; Serra; Templários; Valdonas	Jardim Escola João de Deus	Agrupamento Nuno de Santa: Maria – EB2,3 D. Nuno Álvares Pereira; Escola Secundária /3 Santa Maria do Olival Agrupamento Templários: EB2,3 Gualdim Pais; EBI Santa Iria; Escola Secundária/3 Jácome Ratton
Ensino Superior 1	Ensino Particular de Línguas 3	Universidade Sénior 1	
Instituto Politécnico de Tomar – Escola Superior de Tecnologia de Tomar; Escola Superior de Gestão de Tomar	Centro de Línguas do Instituto Politécnico de Tomar; Instituto Linda's School; Escola Internacional de Línguas de Tomar	Universidade Sénior de Tomar (MT)	

INSTALAÇÕES DE SAÚDE	Hospitais 1	Centros de Saúde 3	Extensões Locais de Saúde 16	Consultórios Privados 13	Unidades de Diagnóstico 10	Farmácias 12
	Nª Senhora da Graça -CHMT	R. Infancia 15; Nabância e R. Alfredo da Maia Pereira	Vale Venteiro; Santa Cita, Linhaceira; Roda Grande, Vale Calvo; Longra; Casais; Junceira; Cem Soldos; Porto da Lage; Olalhas; Paialvo; Prado; S. Pedro Tomar; Serra do Meio /Sabacheira e Serra Alviobeira			8 nas freguesias urbanas; 4 nas freguesias rurais

INSTALAÇÕES E AÇÕES DE SOLIDARIEDADE E SEGURANÇA SOCIAL

SAAS (Santa Casa da Misericórdia de Tomar); CLDS-4G (CAST); Faz+Eco – Programa Escolhas (Cruz Vermelha Portuguesa); CPCJ; Intervenção Precoce de Tomar (Centro Social e Paroquial da Serra); Centro de Integração e Reabilitação de Tomar; Espaço M (Estrutura de atendimento a vítimas de violência)

COMPARTICIPAÇÃO MUNICIPAL NO SISTEMA ESCOLAR/EDUCATIVO (2019/2020)	<ul style="list-style-type: none"> - Programa de Expansão e Desenvolvimento da Educação Pré-Escolar – 157 656,89 € - Programa de Generalização do Fornecimento de Refeições (1.º Ciclo) – 158 112,66 € - Transportes Escolares – 262 647,97 €
---	--

APOIOS ESCOLARES (2019/2020)	Subsídios Especiais	Bolsas Ensino Superior
	<ul style="list-style-type: none"> - Refeição e /ou ATL (JI) – 19 263,40 € (Ref.: 11 874,00 € + ATL: 6 423,50 €) - Refeição 1.º Ciclo (Escala A) 40 627,50 € - Refeição 1.º Ciclo (Escala B) 19 241,67 € - Livros de Fichas – 156 (2 417,50 €) – Escalão A – 111 (1 987,50 €); Escalão B – 45 (430,00 €) - Material Escolar – 270 (3 688,00 €) – Escalão A – 163 (2 808,00 €); Escalão B – 107 (880,00 €) 	41 (25.150,00 €)

CENTRO DE ACOLHIMENTO DE IDOSOS	19
CENTROS DE DIA	9
LARES	7
LARES PRIVADOS	7
CUIDADOS CONTINUADOS	1
APOIOS DOMICILIÁRIO	11

OUTROS SERVIÇOS DE AÇÃO DE SOLIDARIEDADE	
Centro Infantil de Recuperação de Tomar	Centro de Integração e Reabilitação de Tomar

HABITAÇÃO SOCIAL	Localização	Tipologias					Total
		T0	T1	T2	T3	T4	
	1º de Maio			40	60		100
	Bairro Srª dos Anjos			16	28		44
	Bairro Cx. Previdência			6	7	3	16
	Centro Comunitário			2	4		6
	Rua da Saboaria	1	1	2			4
	Rua dos Arcos			1			1
	Rua Joaquim Jacinto				1		1
	Rua Alexandre Herculano		2				2
	Rua Pé da Costa de Cima		2				2



EQUIPAMENTOS CULTURAIS		
SALAS DE ESPETÁCULOS 3	BIBLIOTECAS 13	ESPAÇOS MUSEOLÓGICOS 7



- Cine-Teatro Paraíso
- Auditório da BMAFC
- Complexo Cultural da Levada

- Biblioteca Municipal António Cartaxo da Fonseca
- Bibliotecas Escolares (ESJR, ESSMO, EBG, EBSI, ESNAP, IPT, Casais, Raul Lopes, S. Pedro, Templários, S. António, Linhaceira)

- Espólio Museológico João de Castilho
- Núcleo de Arte Contemporânea
- Casa Memória Fernando Lopes-Graça
- Museu dos Fósforos
- Complexo Cultural da Levada
- Núcleo Interpretativo da Sinagoga
- Centro de Estudos em Fotografia

EQUIPAMENTOS CULTURAIS

SALAS E AUDITÓRIOS PARA REUNIÕES E EVENTOS NA CIDADE DE TOMAR

- **Hotel dos Templários**
1 sala 600 lugares, 1 sala 250 lugares, 3 salas 130 a 180 lugares, 1 sala 50 lugares, 6 salas 12 a 20 lugares
- **Instituto Politécnico de Tomar**
1 auditório 338 lugares, 1 auditório 110 lugares, 1 sala 200 lugares
- **Cine-Teatro Paraíso**
410 lugares
- **Biblioteca Municipal de Tomar**
1 auditório 182 lugares
- **CHMT – Hospital N. Sra. da Graça,**
1 auditório 80 lugares
- **IEFP, Centro de Formação Profissional**
sala 150 lugares
- **IEFP, Centro de Emprego**
sala 30 lugares
- **Junta de Freguesia Urbana**
salão nobre S. João Baptista 150 lugares, salão nobre S. Maria dos Olivais 70 lugares, sala de formação 25 lugares, sala de reuniões 20 lugares
- **Escola Jácome Ratton**
1 auditório 186 lugares
- **Santa Casa da Misericórdia**
1 salão 60 lugares
- **Pavilhão Municipal Cidade de Tomar**
1 sala de formação 30 lugares
- **Complexo Desportivo Municipal de Tomar**
1 sala de formação 50 lugares
- **Tenda do Mercado Municipal**
400 lugares
- **Convento de Cristo**
Scriptorium 150 lugares, Adega 100 lugares, Casa do Forno 30 lugares, Refeitório dos Frades 200 lugares, 3 salas do Noviciado 100 lugares, sala das Talhas 80 lugares, sala da Hospedaria 50 lugares
- **Canto Firme de Tomar**
auditório 1 250 lugares, auditório 2 25 lugares
- **Comunidade Intermunicipal do Médio Tejo**
auditório 80/90 lugares, sala de formação 20 lugares
- **Câmara Municipal de Tomar**
salão nobre 80 lugares
- **Sociedade Filarmónica Gualdim Pais**
sala da banda 80 lugares, sala do coro 40 lugares, sala de formação 20 lugares
- **Sociedade Banda Republicana Marcial Nabantina**
salão r/c 40 lugares, salão 1º andar 80 lugares
- **Complexo Cultural da Levada**
Moinho da Ordem 60 lugares

ESPAÇOS VERDES

Jardins
4

Largos
6

Praças/Pracetas
6

Outros espaços

Várzea Pequena;
Mouchão;
Alameda 1 de
Março; Nabância

Mata Nacional dos Sete Montes;
Frenteiro ao Convento S. Francisco;
faixa Rua Amorim Rosa; faixa Rua
João Santos Simões; Zona
Desportiva; Manuel Matos/
biblioteca; Margens do Rio na zona
do Flecheiro

área total de espaços verdes na cidade 666m²

ZONAS RIBEIRINHAS OU FLUVIAIS

Áreas Balneares
5

Espaço para Natação
2

Pistas Aquáticas
2

Alqueidão; Alverangel,
Montes; Vila Nova/Serra;
no Zêzere; Agroal no Nabão

Piscina Municipal Vasco
Jacob; Complexo
Desportivo Municipal
(3 piscinas)

Canoagem (Nabão); Várias
Modalidades (Zêzere)

Recintos Aeronáuticos
1

Aeródromo de aeronaves
ultraleves – Valdonas

**Parques de Campismo
e Caravanismo**
4

Alverangel;
Pelinos;
Poço Redondo;
Tomar

EQUIPAMENTOS DESPORTIVOS

Campos	Pavilhões	Pistas Pedestres	Campos Ténis	Campos Squash	Campos Padel
8	11	2	4	2	1

Estádio Municipal; Futebol 7 Nabância; Campo do IPT; Street Basket; Polidesportivo Amorim Rosa; Polidesportivo Qt. S. André; Polidesportivo R.Carlos Pereira; Polidesportivo Choromela	Cidade de Tomar; Nabância; ACR Santa Cita; ACR Carvalhos de Figueiredo; ACR Linhaceira; SF Gualdim Pais; Jácome Ratton; EB Gualdim Pais; EB Santa Iria; Nuno Álvares Pereira; ESS. Maria dos Olivais	Atletismo no EM Tomar; Manutenção - Mata Nacional dos Sete Montes	Complexo Desportivo Tomar	Complexo Desportivo Tomar	Tomar Padel
--	--	---	---------------------------	---------------------------	-------------



SERVIÇOS E INSTALAÇÕES DE JUSTIÇA DE SEGURANÇA PÚBLICA E PROTEÇÃO CIVIL

EQUIPAMENTOS DE JUSTIÇA

Tribunais	Cartórios	Conservatórias	Serviços
2	2	3	2

Judicial e Trabalho	1º - Paula Viegas 2º - Sara Reis	Registo Civil Registo Predial Registo Automóvel	Direção-Geral de Reinserção Social e Serviços Prisionais; Autoridade das Condições de Trabalho
---------------------	-------------------------------------	---	--

SERVIÇOS E INSTALAÇÕES DE SEGURANÇA PÚBLICA E PROTEÇÃO CIVIL

PSP	GNR	BVT	Equipa de Sapadores	Aquartelamento Militar	Estabelecimento de Detenção Militar
1	1	1		1	1

Atendimento, Administrativa, Parque Viaturas, Quartel, etc. <i>R. Dr. Lopo Dias Sousa.</i>	Atendimento, Administrativa, Parque Viaturas, Quartel, etc. <i>Avenida António Fonseca Simões</i>	Atendimento, Administrativa, Parque Viaturas, Quartel, etc. <i>R. de Santa Iria na junção com Rua Carlos Campeão</i>	5 membros (dependem da Ass. Produtores Florestais Templários)	Regimento de Infantaria 15	Presídio Militar de Tomar
---	--	---	---	----------------------------	---------------------------

Instalações Religiosas

Igrejas e Capelas Católicas: 78
Outras Confissões Religiosas: 4

Edifícios de Serviços

Imóveis municipais de uso próprio: **56**
Imóveis municipais emprestados: **16**
Imóveis municipais com arrendamento não habitacional: **6**

Cemitérios 27

Municipais 2; Além da Ribeira/Pedreira 3;
Asseiceira 3; Carregueiros 1; Casais/Alviobeira 2;
Madalena/Beselga 6; Olalhas 1; Paialvo 3;
São Pedro 1; Sabacheira 3; Serra/Junceira 2

INFRAESTRUTURAS RODOVIÁRIAS

Vias Rápidas 3	Estradas Nacionais 6	Arruamentos Urbanos 75	Estação Rodoviária 1
A13; A23 e IC9	EN 110; EN 113; EN 238; EN 349-3; EN 358; EN 358-1	(Inclui, ruas, travessas, avenidas, alamedas)	parque de +/- 25 autocarros transportes Públicos; Av. Combatentes da Grande Guerra

INFRAESTRUTURAS FERROVIÁRIAS

Apeadeiros 6	Estações 3	Ferrovias 2
Carvalhos de Figueiredo; Curvaceiras; Carrascal/Delongo; Soudos/Vila Nova; Paialvo e Fungalvaz	Estação de Fátima/Chão de Maçãs; Santa Cita; Tomar	Ramal de Tomar, 15 km; troço da Linha do Norte, 25 Km

PARQUE EMPRESARIAL DE TOMAR

Lotes 73	Empresas 45	Trabalhadores 270
-------------	----------------	----------------------

EQUIPAMENTO HOTELEIRO /ALOJAMENTO/ TURÍSTICO					
Hotéis 6	Pensões 3	Residenciais 5	Turismo Rural 7	Hostel 3	Outros alojamentos 164

INFRAESTRUTURAS DE FORNECIMENTO				
Rede de Água Canalizada (em baixa)	Rede de Eletricidade	Braços de Iluminação Pública	Rede de Gás	Rede de Comunicações
833,2 Kms	100%	Em todas as localidades do concelho	100%	Em todo o concelho

INFRAESTRUTURAS DE ESGOTOS/SANEAMENTO	
Rede de Drenagem de Águas Pluviais (em baixa):	Rede de Saneamento Águas Residuais Domésticas (em baixa):
56,94 Kms	98,6 Kms

EQUIPAMENTO DE BENEFICIAÇÃO PAISAGÍSTICA				
Placares/Painéis 2	Mobiliário Urbano 37	Abrigos Autocarros 28	Colunas Publicitárias 5	Bancos + de 300
À entrada da cidade	15 Rede Municipal; 13 Planta da Cidade; 9 Seniores Rede Municipal	13 publicidade comercial; 15 publicidade institucional	Só comercial	

EQUIPAMENTO E SERVIÇOS COMPLEMENTARES					
Mercado Municipal	Canil Municipal	Parque Canino	Escola Infantil de Trânsito	Horto Municipal	Estaleiro Municipal
Edifício situado na Margem esquerda do Rio Nabão	Instalado na zona do Parque Empresarial	Junto ao Pavilhão Jácome Ratton	Junto ao Pavilhão Jácome Ratton	Na Rua Aquiles da Mota Lima	Em Algarvias, inclui escritórios, posto de abastecimento de combustível rodoviário, armazenamento de inertes e calçadas, armazém, estacionamento dos veículos municipais, oficina auto, oficina de carpintaria, serralharia, pintura e armazém da Tejo Ambiente.

VEÍCULOS	
Veículos municipais de transporte de passageiros 6	Outros Veículos e Máquinas
Pesados de passageiros 6	Ligeiros de passageiros 19; ligeiros de mercadorias 28; pesados de mercadorias 7; máquinas industriais 19

Transportes urbanos de Tomar

<p>Linha Azul Dias úteis– das 7h10> 19h05 Dias úteis–1 jul.> 31 ago. e na interrupção letiva de dez. > Jan. ; das 7h10 > 18h40; Sábado– das 8h10 > 13h05; Domingos e feriados– das 14h20 > 17h50</p>	<p>Linha Verde Dias úteis – das 7h00 > 18h50</p>	<p>TRANSPORTE A PEDIDO Reservas: Telefone 800 209 226 Circuito da Beselga - 4ª e 6ª feira Circuito de Asseiceira - 2ª e 6ª feira Circuito de São Pedro (1) - 2ª e 6ª feira Circuito de São Pedro (2) - 2ª e 6ª feira Circuito de Paialvo - 4ª e 6ª feira Circuito da Sabacheira - Período escolar à 2ª, 3ª e 5ª feira Circuito de Olalhas - de 2ª a 6ª feira</p>
--	---	--

REDE VIÁRIA DO CONCELHO DE TOMAR (ESTATÍSTICA)

REDE VIÁRIA MUNICIPAL				
Estradas nacionais da responsabilidade do município	Estradas Municipais	Caminhos Municipais	Outros Caminhos	Total
19,80 Km	155,20 Km	146,30 Km	7,60 Km	328,90 Km

TIPO DE PAVIMENTO	Estradas nacionais da responsabilidade do município	Estradas Municipais	Caminhos Municipais	Outros caminhos
Mistura Betuminosa (desgaste)	12,10 km	84,40 km	50,90 km	5,7 km
Mistura Betuminosa (regularização)	7,70 km	43,20 km	63,60 km	0,30 km
Revestimento Superficial Betuminoso	0 km	27,60 km	30,00 km	0 km
Terra	0 km	0 km	1,80 km	1,60 km

ESTACIONAMENTO (CIDADE)



Subterrâneo

2

Parque de Estacionamento 1
Praça da República
Rua Dr. Sousa, 2300-550 Tomar

Parque de Estacionamento 2
Pavilhão Municipal Cidade de Tomar
Rua do Centro Republicano, 2300-359 Tomar

Superfície


6

Av. Marquês de Tomar; Av. Dr. Cândido de
Madureira; Praceta Infante D. Henrique;
Rua dos Arcos; Av. General Norton de Matos;
Alameda 1 de Março.

Outros

2

Parque de Estacionamento do Terreiro Dom
Gualdim Pais e Ermida de Nossa Senhora da
Conceição



www.cm-tomar.pt